

# ATA DE PROPOSTAS

Prefeitura Municipal de Buenópolis  
Prefeitura Municipal de Buenópolis  
Pregão Eletrônico - 042/2023

## Declarações obrigatórias

Titulo	Descricao
Declaração de Conhecimento do Edital	Declaro para os devidos fins legais que conheço todas as regras do edital, bem como todos os requisitos de habilitação e que minha proposta está em conformidade com as exigências do instrumento convocatório.
Declaração de Inexistência de Impeditivos	Declaro para os devidos fins legais, em cumprimento ao exigido no edital, que até a presente data inexistem fatos impeditivos para a habilitação no presente processo licitatório, ciente da obrigatoriedade de declarar ocorrências posteriores.
Declaração de Não-Emprego de Menores	Declaro para os devidos fins legais, conforme o disposto no inciso V do art. 27 da Lei 8666, de 21 de junho de 1993, acrescido pela Lei 9854, de 27 de outubro de 1999, que não emprega menor de dezoito anos em trabalho noturno, perigoso ou insalubre e não emprega menor de dezesseis anos.
Declaração de Veracidade	Declaro cumprir os requisitos de habilitação e que as declarações informadas são verídicas, conforme parágrafos 4º e 5º do art. 26 do decreto 10.024/2019.

\* As declarações supracitadas foram aceitas por todos os participantes.

## Propostas Enviadas

**LOTE 0001 - ITEM 0001 - LEVANTAMENTO DE DADOS E ELABORACAO DOS ESTUDOS HIDROLOGICOS DA MICRO BACIA CONFORME EDITAL.: Levantamento de dados e elaboracao dos estudos Hidrologicos da Micro Bacia. 2.1 realizacao de no minimo 3 (tres) visitas in loco para reconhecimento e levantamento de dados necessarios para execucao do estudo hidrologicos da micro bacia. 2.2 Realizacao de reuniao com CODEMA e o Conselho Consultivo da APA Serra do Cabral, sempre que necessario e/ou solicitado. 2.3 Normas de Formatacao e Apresentacao dos Projetos: Todos os textos do Estudo Hidrologico, inclusive dos anexos, em todas as versoos, tem que seguir a formatacao e as recomendacoes indicadas abaixo, ressalvadas as excecoes, de acordo com as especificidades dos trabalhos: a) Todos os documentos deverao estar em linguagem compativel com o publico alvo e com correcao ortografica e gramatical. b) As versoos preliminares serao apresentadas em midia digital em editor de texto "Word for Windows" da Microsoft. c)**

**A forma de apresentacao dos produtos seguira os padroes estabelecidos pela Associacao Brasileira de Normas Tecnicas (ABNT). d) Os produtos finais serao elaborados em documento formato .doc e .pdf ou .xls compativel com Microsoft Word ou Excel. e) Todos os produtos devem ser entregues em duas vias impressas encadernadas e em tres vias digitais (CD ou pen drive). f)**

**Todos os produtos devem ser impressos coloridos, em qualidade Laserprint ou similar, em papel formato A4, impressos frente e verso, encadernacao em espiral com capa de plastico e com material de boa qualidade. g) Os mapas deverao ser entregues em dois encartes separados e encadernados de maneira diferenciada. Um encarte devera ter todos os mapas em formato A2 sequencialmente organizados, dobrados e cada um guardado em um plastico. h) Todos os produtos (intermediarios e finais) deverao ser apresentados com capa padrao encadernados. 2.4 Produtos a serem entregues a) Fornecimento do relatorio tecnico referente aos estudos Hidrologicos (digital e analog)**

Fornecedor	CNPJ/CPF	Data	Modelo	Marca/ Fabricante	Quantidade	Lance	Valor Total	LC 123/2006
MURTA ENGENHARIA E PROJETOS LTDA	24.249.969/0001-69	17/01/2024 - 20:24:49	Não se Aplica	Não se Aplica	1	R\$2.700,00	R\$ 2.700,00	Sim
TAILANE ESTEFANE MAGALHAES	153.895.756-60	17/01/2024 - 23:35:53	Não	Não	1	R\$2.700,00	R\$ 2.700,00	Não

**LOTE 0001 - ITEM 0002 - LEVANTAMENTO DE DADOS PLANIALTIMETRICO DA MICRO BACIA DA AREA DE INTERVECAO CONFORME EDITAL.: Levantamento Planialtimetrico da Micro Bacia do PRADA na Area de Protecao Ambiental APA, coordenadas nos eixos x y e z, sendo uma area maxima aproximadamente de 215,0000ha, conforme KML sugerido. 1.1 Realizar o Levantamento Planialtimetrico da Micro Bacia do PRADA na Area de Protecao Ambiental - APA, para definir os limites da unidade de conservacao atraves da elaboracao da planta topografica e memorial descritivo, uma vez que estes permitem determinar com precisao a localizacao, a forma e a extensao da unidade. Devendo ser realizada no minimo 5 (cinco) visitas in loco. 1.2 O memorial descritivo da micro bacia consiste na descricao das coordenadas geograficas de cada um dos pontos que acompanham os vertices dos limites da area. O levantamento geoprocessamento mesmo pode ser elaborado utilizando uma base digital (cartas topograficas, bases institucionais e imagens de satelite georreferenciadas) ou atraves de uma carta impressa. Utilizando como referencia o Sistema de Referencia Geocentrico para as Americas (SIRGAS 2000), estabelecido em 2015 por meio de resolucao publicada pelo Instituto Brasileiro de Geografia e Estatistica (IBGE), para assim determinar area de limítrofe da area de interesse. 1.3 Caso a base digital ou a carta impressa estejam desatualizadas, recomenda-se ir a campo e realizar um**





levantamento mais preciso identificando pontos estratégicos e obtendo as coordenadas geográficas através de um GPS-RTK. Os pontos coletados auxiliam na definição do limite diminuindo a margem de erro do polígono da unidade de conservação. 1.4 Normas de Formatação e Apresentação dos Projetos: Os itens que devem estar contidos no memorial descritivo são: Base cartográfica (nomenclatura, fonte, data) Escala Datum Sistema de projeção Área aproximada (usar projeção cônica equivalente de Albers no cálculo) Citar no memorial por onde o limite segue entre um ponto e outro: limite

Fornecedor	CNPJ/CPF	Data	Modelo	Marca/ Fabricante	Quantidade	Lance	Valor Total	LC
MURTA ENGENHARIA E PROJETOS LTDA	24.249.969/0001-69	17/01/2024 - 20:24:46	Não se Aplica	Não se Aplica	1	R\$10.800,00	R\$ 10.800,00	Sim
TAILANE ESTEFANE MAGALHAES	153.895.756-60	17/01/2024 - 23:36:28	Não	Não	1	R\$10.800,00	R\$ 10.800,00	Não


LOTE 0001 - ITEM 0003 - Projeto de Recuperação de Área Degradada e Alterada CONFORME EDITAL.: Projeto de Recuperação de Área Degradada e Alterada 2.1 Realização de no mínimo 10 (dez) visitas in loco para reconhecimento e levantamento de dados necessários para execução do estudo hidrologico da micro bacia e realização de reunião com CODEMA e o Conselho Consultivo da APA Serra do Cabral, sempre que necessário e/ou solicitado. 2.2 Realizar a elaboração dos projetos complementares referente a construção e das realizações a serem executadas no local, podendo ser utilizada o método de Rip Rap convencional e/ou chumbado, podendo utilizar biomanta, biorretentores de sedimentos e/ou outros. 2.3 Normas de Formatação e Apresentação dos Projetos: Todos os textos do Projeto de Recuperação de Área e Alterada - PRADA, inclusive dos anexos, em todas as versões, tem que seguir a formatação e as recomendações indicadas abaixo, ressalvadas as exceções, de acordo com as especificidades dos trabalhos: a) Todos os documentos deverão estar em linguagem compatível com o público alvo e com correção ortográfica e gramatical. b) As versões preliminares serão apresentadas em mídia digital em editor de texto "Word for Windows" da Microsoft. c) A forma de apresentação dos produtos seguirá os padrões estabelecidos pela Associação Brasileira de Normas Técnicas (ABNT). d) Os produtos finais serão elaborados em documento formato .doc e .pdf ou .xls compatível com Microsoft Word ou Excel. e) Todos os produtos devem ser entregues em duas vias impressas encadernadas e em três vias digitais (CD ou pen drive). f) Todos os produtos devem ser impressos coloridos, em qualidade Laserprint ou similar, em papel formato A4, impressos frente e verso, encadernação em espiral com capa de plástico e com material de boa qualidade. g) Os mapas deverão ser entregues em dois encartes separados e encadernados de maneira diferenciada. Um encarte deverá ter todos os mapas em formato A2 sequencialmente organizados, dobrados e cada um guardado em


Fornecedor	CNPJ/CPF	Data	Modelo	Marca/ Fabricante	Quantidade	Lance	Valor Total	LC
MURTA ENGENHARIA E PROJETOS LTDA	24.249.969/0001-69	17/01/2024 - 23:41:07	Não se Aplica	Não se Aplica	1	R\$13.140,00	R\$ 13.140,00	Sim
TAILANE ESTEFANE MAGALHAES	153.895.756-60	17/01/2024 - 23:37:04	Não	Não	1	R\$13.150,00	R\$ 13.150,00	Não


## Validade das Propostas

Fornecedor	CPF/CNPJ	Validade (conforme edital)
MURTA ENGENHARIA E PROJETOS LTDA	24.249.969/0001-69	60 dias
TAILANE ESTEFANE MAGALHAES	153.895.756-60	60 dias


Fornecedores divulgados.

  
\_\_\_\_\_  
Jovani Divino Figueiredo  
Pregoeiro

  
\_\_\_\_\_  
JEAN WILLIAM DOS REIS LEMOS  
Apoio

  
\_\_\_\_\_  
Ueslei Romário de Aguiar  
Apoio





Vânia Maria da Costa

Vania Maria da Costa

Apoio

*[Handwritten signature]*

*[Handwritten initials]*

*[Handwritten mark]*



# RANKING DO PROCESSO

Prefeitura Municipal de Buenópolis  
Prefeitura Municipal de Buenópolis  
Pregão Eletrônico - 042/2023




**0001 - Contratacao de empresa para elaboracao do Projeto de Recuperacao de Area Degrada e Alterada PRADA | Valor de Referência: 26.650,00**

Fornecedor	CNPJ/CPF	Valor Unitario	Tipo	LC 123/2006
MURTA ENGENHARIA E PROJETOS LTDA	24.249.969/0001-69	R\$ 26.640,00	ME	Sim
TAILANE ESTEFANE MAGALHAES	153.895.756-60	R\$ 26.650,00	CPF	Não

*[Handwritten signatures and initials]*



# Relatório de Proposta Comercial Definitiva



## MURTA ENGENHARIA E PROJETOS LTDA

CPF/CNPJ: 24.249.969/0001-69  
Telefone:  
E-mail:  
Prazo de validade da proposta: 60 dias  
Nome representante legal: Mariano Alves Murta Junior  
CPF representante legal: 08056942696  
E-mail representante legal: murtaengenhariaeobjetos@gmail.com


### Propostas Definitivas

#### MURTA ENGENHARIA E PROJETOS LTDA

Item	Descrição	Modelo	Marca/ Fabricante	Qty.	Valor Unitário	Valor Total
0001	Contratacao de empresa para elaboracao do Projeto de Recuperacao de Area Degrada e Alterada PRADA			1	26.640,00	26.640,00
TOTAL				1		26.640,00

*[Handwritten signatures and initials]*





# VENCEDORES DO PROCESSO

Prefeitura Municipal de Buenópolis  
Prefeitura Municipal de Buenópolis  
Pregão Eletrônico - 042/2023


**MURTA ENGENHARIA E PROJETOS LTDA - Tipo: ME - LC123: Sim - Documento 24.249.969/0001-69**  
**- Endereço: R ELOIZINA RABELO - CEP: 39240000 - UF: MG - Município: - Telefone: (38) 99930-6817**

Lote	Item	Produto	Modelo	Marca/ Fabricante	Quantidade	Melhor Lance	Valor Total
0001		Contratacao de empresa para elaboracao do Projeto de Recuperacao de Area Degrada e Alterada PRADA					
	0001	LEVANTAMENTO DE DADOS E ELABORACAO DOS ESTUDOS HIDROLOGICOS DA MICRO BACIA CONFORME EDITAL.:Levantamento de dados e elaboracao dos estudos Hidrologicos da Micro Bacia.2.1 realizacao de no minimo 3 (tres) visitas in loco para reconhecimento e levantamento de dados necessarios para execucao do estudo hidrologicos da micro bacia.2.2 Realizacao de reuniao com CODEMA e o Conselho Consultivo da APA Serra do Cabral, sempre que necessario e/ou solicitado.2.3 Normas de Formatacao e Apresentacao dos Projetos: Todos os textos do Estudo Hidrologico, inclusive dos anexos, em todas as versoes, tem que seguir a formatacao e as recomendacoes indicadas abaixo, ressalvadas as excecoes, de acordo com as especificidades dos trabalhos:a) Todos os documentos deverao estar em linguagem compativel com o publico alvo e com correcao ortografica e gramatical.b) As versoes preliminares serao apresentadas em midia digital em editor de texto "Word for Windows" da Microsoft. c) A forma de apresentacao dos produtos seguira os padroes estabelecidos pela Associacao Brasileira de Normas Tecnicas (ABNT).d) Os produtos finais serao elaborados em documento formato .doc e .pdf ou .xls compativel com Microsoft Word ou Excel.e) Todos os produtos devem ser entregues em duas vias impressas encadernadas e em tres vias digitais (CD ou pen drive). f) Todos os produtos devem ser impressos coloridos, em qualidade Laserprint ou similar, em papel formato A4, impressos frente e verso, encadernacao em espiral com capa de plastico e com material de boa qualidade. g) Os mapas deverao ser entregues em dois encartes separados e encadernados de maneira diferenciada. Um encarte devera ter todos os mapas em formato A2 sequencialmente organizados, dobrados e cada um guardado em um plastico. h) Todos os produtos (intermediarios e finais) deverao ser apresentados com capa padrao encadernados. 2.4 Produtos a serem entregues a) Fornecimento do relatorio tecnico referente aos estudos Hidrologicos (digital e analog	Não se Aplica	Não se Aplica	1 SVÇ	2.700,00	2.700,00

*Jep*

*me* *R*





0002

LEVANTAMENTO DE DADOS PLANIALTIMETRICO DA MICRO BACIA DA AREA DE INTERVECAO CONFORME EDITAL: Levantamento Planialtimétrico da Micro Bacia do PRADA na Área de Proteção Ambiental APA, coordenadas nos eixos x y e z, sendo uma área máxima aproximadamente de 215,0000ha, conforme KML sugerido. 1.1 Realizar o Levantamento Planialtimétrico da Micro Bacia do PRADA na Área de Proteção Ambiental - APA, para definir os limites da unidade de conservação através da elaboração da planta topográfica e memorial descritivo, uma vez que estes permitem determinar com precisão a localização, a forma e a extensão da unidade. Devendo ser realizada no mínimo 5 (cinco) visitas in loco. 1.2 O memorial descritivo da micro bacia consiste na descrição das coordenadas geográficas de cada um dos pontos que acompanham os vértices dos limites da área. O levantamento geoprocessamento mesmo pode ser elaborado utilizando uma base digital (cartas topográficas, bases institucionais e imagens de satélite georreferenciadas) ou através de uma carta impressa. Utilizando como referência o Sistema de Referência Geocêntrico para as Américas (SIRGAS 2000), estabelecido em 2015 por meio de resolução publicada pelo Instituto Brasileiro de Geografia e Estatística (IBGE), para assim determinar área de limite de área de interesse. 1.3 Caso a base digital ou a carta impressa estejam desatualizadas, recomenda-se ir a campo e realizar um levantamento mais preciso identificando pontos estratégicos e obtendo as coordenadas geográficas através de um GPS-RTK. Os pontos coletados auxiliam na definição do limite diminuindo a margem de erro do polígono da unidade de conservação. 1.4 Normas de Formatação e Apresentação dos Projetos: Os itens que devem estar contidos no memorial descritivo são: Base cartográfica (nomenclatura, fonte, data) Escala Datum Sistema de projeção Área aproximada (usar projeção cônica equivalente de Albers no cálculo) Citar no memorial por onde o limite segue entre um ponto e outro: limite

Não se Aplica

Não se Aplica

1 SVC

10.800,00

10.800,00

10/01



0003 Projeto de Recuperacao de Area Degrada e Alterada CONFORME EDITAL.:Projeto de Recuperacao de Area Degrada e Alterada2.1 Realizacao de no minimo 10 (dez) visitas in loco para reconhecimento e levantamento de dados necessarios para execucao do estudo hidrologicos da micro bacia e realizacao de reuniao com CODEMA e o Conselho Consultivo da APA Serra do Cabral, sempre que necessario e/ou solicitado.2.2 Realizar a elaboracao dos projetos complementares referente a construcao e das realizacoes a serem executadas no local, podendo ser utilizada o metodo de Rip Rap convencional e/ou chumbado, podendo utilizar biomanta, biorretentores de sedimentos e/ou outros.2.3 Normas de Formatacao e Apresentacao dos Projetos: Todos os textos do Projeto de Recuperacao de Area e Alterada - PRADA, inclusive dos anexos, em todas as versoes, tem que seguir a formatacao e as recomendacoes indicadas abaixo, ressalvadas as excecoes, de acordo com as especificidades dos trabalhos:a) Todos os documentos deverao estar em linguagem compativel com o publico alvo e com correcao ortografica e gramatical.b) As versoes preliminares serao apresentadas em midia digital em editor de texto "Word for Windows" da Microsoft. c) A forma de apresentacao dos produtos seguira os padroes estabelecidos pela Associacao Brasileira de Normas Tecnicas (ABNT).d) Os produtos finais serao elaborados em documento formato .doc e .pdf ou .xls compativel com Microsoft Word ou Excel.e) Todos os produtos devem ser entregues em duas vias impressas encadernadas e em tres vias digitais (CD ou pen drive). f) Todos os produtos devem ser impressos coloridos, em qualidade Laserprint ou similar, em papel formato A4, impressos frente e verso, encadernacao em espiral com capa de plastico e com material de boa qualidade. g) Os mapas deverao ser entregues em dois encartes separados e encadernados de maneira diferenciada. Um encarte devera ter todos os mapas em formato A2 sequencialmente organizados, dobrados e cada um guardado em

Não se Aplica

Não se Aplica

1 SVÇ

13.140,00

13.140,00



TOTAL DO LOTE

R\$ 26.640,00

TOTAL DO VENCEDOR

R\$ 26.640,00

Valor Total: R\$ 26.640,00


*[Handwritten signatures and initials]*





# ATA DE PROPOSTAS READEQUADAS

Prefeitura Municipal de Buenópolis  
 Prefeitura Municipal de Buenópolis  
 Pregão Eletrônico - 042/2023



**MURTA ENGENHARIA E PROJETOS LTDA - Tipo: ME - LC123: Sim - Documento 24.249.969/0001-69**  
**- Endereço: R ELOIZINA RABELO - CEP: 39240000 - UF: MG - Município: - Telefone:**

Lote	Item	Produto	Modelo	Marca/ Fabricante	Qtde.	Vi. Readequado	Total Inicial	Total Readeq.
0001		Enviado em: 18/01/2024 - 10:25:43 Contratacao de empresa para elaboracao do Projeto de Recuperacao de Area Degrada e Alterada PRADA						
	0001	LEVANTAMENTO DE DADOS E ELABORACAO DOS ESTUDOS HIDROLOGICOS DA MICRO BACIA CONFORME EDITAL... Levantamento de dados e elaboracao dos estudos Hidrologicos da Micro Bacia. 2.1 realizacao de no minimo 3 (tres) visitas in loco para reconhecimento e levantamento de dados necessarios para execucao do estudo hidrologicos da micro bacia. 2.2 Realizacao de reuniao com CODEMA e o Conselho Consultivo da APA Serra do Cabral, sempre que necessario e/ou solicitado. 2.3 Normas de Formatacao e Apresentacao dos Projetos: Todos os textos do Estudo Hidrologico, inclusive dos anexos, em todas as versoes, tem que seguir a formatacao e as recomendacoes indicadas abaixo, ressalvadas as excecoes, de acordo com as especificidades dos trabalhos: a) Todos os documentos deverao estar em linguagem compativel com o publico alvo e com correcao ortografica e gramatical. b) As versoes preliminares serao apresentadas em midia digital em editor de texto "Word for Windows" da Microsoft. c) A forma de apresentacao dos produtos seguira os padroes estabelecidos pela Associacao Brasileira de Normas Tecnicas (ABNT). d) Os produtos finais serao elaborados em documento formato .doc e .pdf ou .xls compativel com Microsoft Word ou Excel. e) Todos os produtos devem ser entregues em duas vias impressas encadernadas e em tres vias digitais (CD ou pen drive). f) Todos os produtos devem ser impressos coloridos, em qualidade Laserprint ou similar, em papel formato A4, impressos frente e verso, encadernacao em espiral com capa de plastico e com material de boa qualidade. g) Os mapas deverao ser entregues em dois encartes separados e encadernados de maneira diferenciada. Um encarte devera ter todos os mapas em formato A2 sequencialmente organizados, dobrados e cada um guardado em um plastico. h) Todos os produtos (intermediarios e finais) deverao ser apresentados com capa padrao encadernados. 2.4 Produtos a serem entregues a) Fornecimento do relatorio tecnico referente aos estudos Hidrologicos (digital e analog	Não se Aplica	Não se Aplica	1 SVÇ	2.700,00	2.700,00	2.700,00

*[Handwritten signature]*

*[Handwritten signature]*





0002

LEVANTAMENTO DE DADOS PLANIALTIMETRICO DA MICRO BACIA DA AREA DE INTERVECAO CONFORME EDITAL: Levantamento Planialtimetrico da Micro Bacia do PRADA na Area de Protecao Ambiental APA, coordenadas nos eixos x y e z, sendo uma area maxima aproximadamente de 215,0000ha, conforme KML sugerido. 1.1 Realizar o Levantamento Planialtimetrico da Micro Bacia do PRADA na Area de Protecao Ambiental - APA, para definir os limites da unidade de conservacao atraves da elaboracao da planta topografica e memorial descritivo, uma vez que estes permitem determinar com precisao a localizacao, a forma e a extensao da unidade. Devendo ser realizada no minimo 5 (cinco) visitas in loco. 1.2 O memorial descritivo da micro bacia consiste na descricao das coordenadas geograficas de cada um dos pontos que acompanham os vertices dos limites da area. O levantamento geoprocessamento mesmo pode ser elaborado utilizando uma base digital (cartas topograficas, bases institucionais e imagens de satelite georeferenciadas) ou atraves de uma carta impressa. Utilizando como referencia o Sistema de Referencia Geocentrico para as Americas (SIRGAS 2000), estabelecido em 2015 por meio de resolucao publicada pelo Instituto Brasileiro de Geografia e Estatistica (IBGE), para assim determinar area de limite da area de interesse. 1.3 Caso a base digital ou a carta impressa estejam desatualizadas, recomenda-se ir a campo e realizar um levantamento mais preciso identificando pontos estrategicos e obtendo as coordenadas geograficas atraves de um GPS-RTK. Os pontos coletados auxiliam na definicao do limite diminuindo a margem de erro do poligono da unidade de conservacao. 1.4 Normas de Formatacao e Apresentacao dos Projetos: Os itens que devem estar contidos no memorial descritivo sao: Base cartografica (nomenclatura, fonte, data) Escala Datum Sistema de projecao Area aproximada (usar projecao conica equivalente de Albers no calculo) Citar no memorial por onde o limite segue entre um ponto e outro: limite

Não se Aplica

Não se Aplica

1 SVÇ

10.800,00

10.800,00

10.800,00





0003	Projeto de Recuperação de Área Degradada e Alterada CONFORME EDITAL.:Projeto de Recuperação de Área Degradada e Alterada.2.1 Realização de no mínimo 10 (dez) visitas in loco para reconhecimento e levantamento de dados necessários para execução do estudo hidrológicos da micro bacia e realização de reunião com CODEMA e o Conselho Consultivo da APA Serra do Cabral, sempre que necessário e/ou solicitado.2.2 Realizar a elaboração dos projetos complementares referente a construção e das realizações a serem executadas no local, podendo ser utilizada o método de Rip Rap convencional e/ou chumbado, podendo utilizar biomanta, biorretentores de sedimentos e/ou outros.2.3 Normas de Formatação e Apresentação dos Projetos: Todos os textos do Projeto de Recuperação de Área e Alterada - PRADA, inclusive dos anexos, em todas as versões, tem que seguir a formatação e as recomendações indicadas abaixo, ressalvadas as exceções, de acordo com as especificidades dos trabalhos:a) Todos os documentos deverão estar em linguagem compatível com o público alvo e com correção ortográfica e gramatical.b) As versões preliminares serão apresentadas em mídia digital em editor de texto "Word for Windows" da Microsoft. c) A forma de apresentação dos produtos seguirá os padrões estabelecidos pela Associação Brasileira de Normas Técnicas (ABNT).d) Os produtos finais serão elaborados em documento formato .doc e .pdf ou .xls compatível com Microsoft Word ou Excel.e) Todos os produtos devem ser entregues em duas vias impressas encadernadas e em três vias digitais (CD ou pen drive). f) Todos os produtos devem ser impressos coloridos, em qualidade Laserprint ou similar, em papel formato A4, impressos frente e verso, encadernação em espiral com capa de plástico e com material de boa qualidade. g) Os mapas deverão ser entregues em dois encartes separados e encadernados de maneira diferenciada. Um encarte deverá ter todos os mapas em formato A2 sequencialmente organizados, dobrados e cada um guardado em	Não se Aplica	Não se Aplica	1 SVÇ	13.140,00	13.140,00	13.140,00
------	---	---------------	---------------	-------	-----------	-----------	-----------

TOTAIS DO LOTE

R\$ 26.640,00

R\$ 26.640,00

TOTAL GERAL

R\$ 26.640,00


R\$ 26.640,00

Valor Inicial: R\$ 26.640,00

Valor Readequado Total: R\$ 26.640,00

*[Handwritten signatures and initials]*





# ATA FINAL

Prefeitura Municipal de Buenópolis  
Prefeitura Municipal de Buenópolis  
Pregão Eletrônico - 042/2023


## Datas Relevantes

Publicado	Início de Propostas	Limite de Impugnação	Final de Propostas	Início da Sessão
20/12/2023 10:48	08/01/2024 08:59	15/01/2024 08:59	18/01/2024 08:59	18/01/2024 09:00

## Lotes Licitados

Lote	Item	Descrição	V. Referência	Qtde	Unidade	Situação	Julgamento
0001							





0001

LEVANTAMENTO DE DADOS E ELABORAÇÃO DOS ESTUDOS HIDROLOGICOS DA MICRO BACIA CONFORME

2.700,00

1 SVÇ


Adjudicado

Menor Preço

EDITAL. LEVANTAMENTO DE DADOS E ELABORAÇÃO DOS ESTUDOS HIDROLOGICOS DA MICRO BACIA. 2.1 REALIZAÇÃO DE NO MÍNIMO 3 (TRES) VISITAS IN LOCO PARA RECONHECIMENTO E LEVANTAMENTO DE DADOS NECESSARIOS PARA EXECUCAO DO ESTUDO HIDROLOGICOS DA MICRO BACIA. 2.2 REALIZAÇÃO DE REUNIAO COM CODEMA E O CONSELHO CONSULTIVO DA APA SERRA DO CABRAL, SEMPRE QUE NECESSARIO E/OU SOLICITADO. 2.3 NORMAS DE FORMATAÇÃO E APRESENTAÇÃO DOS PROJETOS: TODOS OS TEXTOS DO ESTUDO HIDROLOGICO, INCLUSIVE DOS ANEXOS, EM TODAS AS VERSOES, TEM QUE SEGUIR A FORMATAÇÃO E AS RECOMENDAÇÕES INDICADAS ABAIXO, RESSALVADAS AS EXCEÇÕES, DE ACORDO COM AS ESPECIFICIDADES DOS TRABALHOS: A) TODOS OS DOCUMENTOS DEVERAO ESTAR EM LINGUAGEM COMPATIVEL COM O PUBLICO ALVO E COM CORREÇÃO ORTOGRAFICA E GRAMATICAL. B) AS VERSOES PRELIMINARES SERAO APRESENTADAS EM MIDIA DIGITAL EM EDITOR DE TEXTO "WORD FOR WINDOWS" DA MICROSOFT. C) A FORMA DE APRESENTAÇÃO DOS PRODUTOS SEGUIRA OS PADROES ESTABELECIDOS PELA ASSOCIAÇÃO BRASILEIRA DE NORMAS TECNICAS (ABNT). D) OS PRODUTOS FINAIS SERAO ELABORADOS EM DOCUMENTO FORMATO .DOC E .PDF OU .XLS COMPATIVEL COM MICROSOFT WORD OU EXCEL. E) TODOS OS PRODUTOS DEVERAO SER ENTREGUES EM DUAS VIAS IMPRESSAS ENCADERNADAS E EM TRES VIAS DIGITAIS (CD OU PEN DRIVE). F) TODOS OS PRODUTOS DEVERAO SER IMPRESSOS COLORIDOS, EM QUALIDADE LASERPRINT OU SIMILAR, EM PAPEL FORMATO A4, IMPRESSOS FRENTE E VERSO, ENCADERNAÇÃO EM ESPIRAL COM CAPA DE PLASTICO E COM MATERIAL DE BOA QUALIDADE. G) OS MAPAS DEVERAO SER ENTREGUES EM DOIS ENCARTES SEPARADOS E ENCADERNADOS DE MANEIRA DIFERENCIADA. UM ENCARTES DEVERA TER TODOS OS MAPAS EM FORMATO A2 SEQUENCIALMENTE ORGANIZADOS, DOBRADOS E CADA UM GUARDADO EM UM PLASTICO. H) TODOS OS PRODUTOS (INTERMEDIARIOS E FINAIS) DEVERAO SER APRESENTADOS COM CAPA PADRAO ENCADERNADOS. 2.4 PRODUTOS A SEREM ENTREGUES A) FORNECIMENTO DO RELATORIO TECNICO REFERENTE AOS ESTUDOS HIDROLOGICOS (DIGITAL E ANALOG

ME





0002

LEVANTAMENTO DE DADOS  
PLANIALTIMETRICO DA MICRO  
BACIA DA AREA DE INTERVECAO  
CONFORME

10.800,00

1 SVÇ


Adjudicado

Menor  
Preço

EDITAL:LEVANTAMENTO  
PLANIALTIMETRICO DA MICRO  
BACIA DO PRADA NA AREA DE  
PROTECAO AMBIENTAL APA,  
COORDENADAS NOS EIXOS X Y E  
Z, SENDO UMA AREA MAXIMA  
APROXIMADAMENTE DE  
215.0000HA, CONFORME KML  
SUGERIDO. 1.1 REALIZAR O  
LEVANTAMENTO  
PLANIALTIMETRICO DA MICRO  
BACIA DO PRADA NA AREA DE  
PROTECAO AMBIENTAL - APA,  
PARA DEFINIR OS LIMITES DA  
UNIDADE DE CONSERVACAO  
ATRAVES DA ELABORACAO DA  
PLANTA TOPOGRAFICA E  
MEMORIAL DESCRITIVO, UMA VEZ  
QUE ESTES PERMITEM  
DETERMINAR COM PRECISAO A  
LOCALIZACAO, A FORMA E A  
EXTENSAO DA UNIDADE.  
DEVENDO SER REALIZADA NO  
MINIMO 5 (CINCO) VISITAS IN  
LOCO.1.2 O MEMORIAL  
DESCRITIVO DA MICRO BACIA  
CONSISTE NA DESCRICAO DAS  
COORDENADAS GEOGRAFICAS DE  
CADA UM DOS PONTOS QUE  
ACOMPANHAM OS VERTICES DOS  
LIMITES DA AREA. O  
LEVANTAMENTO  
GEOPROCESSAMENTO MESMO  
PODE SER ELABORADO  
UTILIZANDO UMA BASE DIGITAL  
(CARTAS TOPOGRAFICAS, BASES  
INSTITUCIONAIS E IMAGENS DE  
SATELITE GEORREFERENCIADAS)  
OU ATRAVES DE UMA CARTA  
IMPRESSA. UTILIZANDO COMO  
REFERENCIA O SISTEMA DE  
REFERENCIA GEOCENTRICO PARA  
AS AMERICAS (SIRGAS 2000),  
ESTABELECIDO EM 2015 POR MEIO  
DE RESOLUCAO PUBLICADA PELO  
INSTITUTO BRASILEIRO DE  
GEOGRAFIA E ESTATISTICA (IBGE),  
PARA ASSIM DETERMINAR AREA  
DE LIMITROFE DA AREA DE  
INTERESSE. 1.3 CASO A BASE  
DIGITAL OU A CARTA IMPRESSA  
ESTEJAM DESATUALIZADAS,  
RECOMENDA-SE IR A CAMPO E  
REALIZAR UM LEVANTAMENTO  
MAIS PRECISO IDENTIFICANDO  
PONTOS ESTRATEGICOS E  
OBTENDO AS COORDENADAS  
GEOGRAFICAS ATRAVES DE UM  
GPS-RTK. OS PONTOS  
COLETADOS AUXILIAM NA  
DEFINICAO DO LIMITE DIMINUINDO  
A MARGEM DE ERRO DO  
POLIGONO DA UNIDADE DE  
CONSERVACAO. 1.4 NORMAS DE  
FORMATAcao E APRESENTACAO  
DOS PROJETOS: OS ITENS QUE  
DEVEM ESTAR CONTIDOS NO  
MEMORIAL DESCRITIVO SAO:  
BASE CARTOGRAFICA  
(NOMENCLATURA, FONTE, DATA)  
ESCALA DATUM SISTEMA DE  
PROJECao AREA APROXIMADA  
(USAR PROJECao CONICA  
EQUIVALENTE DE ALBERS NO  
CALCULO) CITAR NO MEMORIAL  
POR ONDE O LIMITE SEGUE  
ENTRE UM PONTO E OUTRO:  
LIMITE

*[Handwritten signatures and initials]*





0003

PROJETO DE RECUPERAÇÃO DE ÁREA DEGRADA E ALTERADA CONFORME EDITAL. PROJETO DE RECUPERAÇÃO DE ÁREA DEGRADA E ALTERADA.2.1 REALIZAÇÃO DE NO MÍNIMO 10 (DEZ) VISITAS IN LOCO PARA RECONHECIMENTO E LEVANTAMENTO DE DADOS NECESSÁRIOS PARA EXECUÇÃO DO ESTUDO HIDROLÓGICOS DA MICRO BACIA E REALIZAÇÃO DE REUNIÃO COM CODEMA E O CONSELHO CONSULTIVO DA APA SERRA DO CABRAL, SEMPRE QUE NECESSÁRIO E/OU SOLICITADO.2.2 REALIZAR A ELABORAÇÃO DOS PROJETOS COMPLEMENTARES REFERENTE A CONSTRUÇÃO E DAS REALIZAÇÕES A SEREM EXECUTADAS NO LOCAL, PODENDO SER UTILIZADA O MÉTODO DE RIP RAP CONVENCIONAL E/OU CHUMBADO, PODENDO UTILIZAR BIOMANTA, BIORRENTORES DE SEDIMENTOS E/OU OUTROS.2.3 NORMAS DE FORMATAÇÃO E APRESENTAÇÃO DOS PROJETOS: TODOS OS TEXTOS DO PROJETO DE RECUPERAÇÃO DE ÁREA E ALTERADA - PRADA, INCLUSIVE DOS ANEXOS, EM TODAS AS VERSÕES, TEM QUE SEGUIR A FORMATAÇÃO E AS RECOMENDAÇÕES INDICADAS ABAIXO, RESSALVADAS AS EXCEÇÕES, DE ACORDO COM AS ESPECIFICIDADES DOS TRABALHOS:A) TODOS OS DOCUMENTOS DEVERÃO ESTAR EM LINGUAGEM COMPATÍVEL COM O PÚBLICO ALVO E COM CORREÇÃO ORTOGRÁFICA E GRAMÁTICA.B) AS VERSÕES PRELIMINARES SERÃO APRESENTADAS EM MÍDIA DIGITAL EM EDITOR DE TEXTO "WORD FOR WINDOWS" DA MICROSOFT. C) A FORMA DE APRESENTAÇÃO DOS PRODUTOS SEGUIRÁ OS PADRÕES ESTABELECIDOS PELA ASSOCIAÇÃO BRASILEIRA DE NORMAS TÉCNICAS (ABNT).D) OS PRODUTOS FINAIS SERÃO ELABORADOS EM DOCUMENTO FORMATO .DOC E .PDF OU .XLS COMPATÍVEL COM MICROSOFT WORD OU EXCEL.E) TODOS OS PRODUTOS DEVEM SER ENTREGUES EM DUAS VIAS IMPRESSAS ENCADERNADAS E EM TRÊS VIAS DIGITAIS (CD OU PEN DRIVE). F) TODOS OS PRODUTOS DEVEM SER IMPRESSOS COLORIDOS, EM QUALIDADE LASERPRINT OU SIMILAR, EM PAPEL FORMATO A4, IMPRESSOS FRENTE E VERSO, ENCADERNAÇÃO EM ESPIRAL COM CAPA DE PLÁSTICO E COM MATERIAL DE BOA QUALIDADE. G) OS MAPAS DEVERÃO SER ENTREGUES EM DOIS ENCARTES SEPARADOS E ENCADERNADOS DE MANEIRA DIFERENCIADA. UM ENCARTÉ DEVERÁ TER TODOS OS MAPAS EM FORMATO A2 SEQUENCIALMENTE ORGANIZADOS, DOBRADOS E CADA UM GUARDADO EM

13.150,00

1 SVQ

Adjudicado

Menor Preço

VALOR TOTAL ESTIMADO

26.650,00


## Documentos Anexados ao Processo

Data	Documento
20/12/2023 - 10:32	Processo Licitatório 083 - Pregão Eletrônico 042 -PRADA 18 JANEIRO 2023 Meio Ambiente (3).pdf

## Mensagens Enviadas pelo Pregoeiro

Data	Assunto	Frase
------	---------	-------





18/01/2024 - 09:17:31

Negociação aberta para o processo  
042/2023

Você recebeu um novo pedido de negociação no lote 1 do processo 042/2023.

Acesse o seu ambiente logado para verificar os detalhes.

## Vencedores


**MURTA ENGENHARIA E PROJETOS LTDA - Tipo: ME - LC123: Sim - Documento 24.249.969/0001-69  
- Endereço: R ELOIZINA RABELO - CEP: 39240000 - UF: MG - Município: - Telefone: (38) 99930-6817**

Lote	Item	Produto	Modelo	Marca/ Fabricante	Quantidade	Melhor Lance	Valor Total
0001		Contratacao de empresa para elaboracao do Projeto de Recuperacao de Area Degrada e Alterada PRADA					
	0001	LEVANTAMENTO DE DADOS E ELABORACAO DOS ESTUDOS HIDROLOGICOS DA MICRO BACIA CONFORME EDITAL..Levantamento de dados e elaboracao dos estudos Hidrologicos da Micro Bacia.2.1 realizacao de no minimo 3 (tres) visitas in loco para reconhecimento e levantamento de dados necessarios para execucao do estudo hidrologicos da micro bacia.2.2 Realizacao de reuniao com CODEMA e o Conselho Consultivo da APA Serra do Cabral, sempre que necessario e/ou solicitado.2.3 Normas de Formatacao e Apresentacao dos Projetos: Todos os textos do Estudo Hidrologico, inclusive dos anexos, em todas as versoes, tem que seguir a formatacao e as recomendacoes indicadas abaixo, ressalvadas as excecoes, de acordo com as especificidades dos trabalhos:a) Todos os documentos deverao estar em linguagem compativel com o publico alvo e com correcao ortografica e gramatical.b) As versoes preliminares serao apresentadas em midia digital em editor de texto "Word for Windows" da Microsoft. c) A forma de apresentacao dos produtos seguira os padroes estabelecidos pela Associacao Brasileira de Normas Tecnicas (ABNT).d) Os produtos finais serao elaborados em documento formato .doc e .pdf ou .xls compativel com Microsoft Word ou Excel.e) Todos os produtos devem ser entregues em duas vias impressas encadernadas e em tres vias digitais (CD ou pen drive). f) Todos os produtos devem ser impressos coloridos, em qualidade Laserprint ou similar, em papel formato A4, impressos frente e verso, encadernacao em espiral com capa de plastico e com material de boa qualidade. g) Os mapas deverao ser entregues em dois encartes separados e encadernados de maneira diferenciada. Um encarte devera ter todos os mapas em formato A2 sequencialmente organizados, dobrados e cada um guardado em um plastico. h) Todos os produtos (intermediarios e finais) deverao ser apresentados com capa padrao encadernados. 2.4 Produtos a serem entregues a) Fornecimento do relatorio tecnico referente aos estudos Hidrologicos (digital e analog	Não se Aplica	Não se Aplica	1 SVÇ	2.700,00	2.700,00

MK







0002

LEVANTAMENTO DE DADOS PLANIALTIMETRICO DA MICRO BACIA DA AREA DE INTERVECAO CONFORME EDITAL: Levantamento Planialtimetrico da Micro Bacia do PRADA na Area de Protecao Ambiental APA, coordenadas nos eixos x y e z, sendo uma area maxima aproximadamente de 215,0000ha, conforme KML sugerido. 1.1 Realizar o Levantamento Planialtimetrico da Micro Bacia do PRADA na Area de Protecao Ambiental - APA, para definir os limites da unidade de conservacao atraves da elaboracao da planta topografica e memorial descritivo, uma vez que estes permitem determinar com precisao a localizacao, a forma e a extensao da unidade. Devendo ser realizada no minimo 5 (cinco) visitas in loco. 1.2 O memorial descritivo da micro bacia consiste na descricao das coordenadas geograficas de cada um dos pontos que acompanham os vertices dos limites da area. O levantamento geoprocessamento mesmo pode ser elaborado utilizando uma base digital (cartas topograficas, bases institucionais e imagens de satellite georreferenciadas) ou atraves de uma carta impressa. Utilizando como referencia o Sistema de Referencia Geocentrico para as Americas (SIRGAS 2000), estabelecido em 2015 por meio de resolucao publicada pelo Instituto Brasileiro de Geografia e Estatistica (IBGE), para assim determinar area de limite da area de interesse. 1.3 Caso a base digital ou a carta impressa estejam desatualizadas, recomenda-se ir a campo e realizar um levantamento mais preciso identificando pontos estrategicos e obtendo as coordenadas geograficas atraves de um GPS-RTK. Os pontos coletados auxiliam na definicao do limite diminuindo a margem de erro do poligono da unidade de conservacao. 1.4 Normas de Formatacao e Apresentacao dos Projetos: Os itens que devem estar contidos no memorial descritivo sao: Base cartografica (nomenclatura, fonte, data) Escala Datum Sistema de projecao Area aproximada (usar projecao conica equivalente de Albers no calculo) Citar no memorial por onde o limite segue entre um ponto e outro: limite

Não se Aplica

Não se Aplica

1 SVÇ

10.800,00

10.800,00





0003	Projeto de Recuperação de Área Degradada e Alterada CONFORME EDITAL: Projeto de Recuperação de Área Degradada e Alterada 2.1 Realização de no mínimo 10 (dez) visitas in loco para reconhecimento e levantamento de dados necessários para execução do estudo hidrologicos da micro bacia e realização de reunião com CODEMA e o Conselho Consultivo da APA Serra do Cabral, sempre que necessário e/ou solicitado. 2.2 Realizar a elaboração dos projetos complementares referente a construção e das realizações a serem executadas no local, podendo ser utilizada o método de Rip Rap convencional e/ou chumbado, podendo utilizar biomanta, biorretentores de sedimentos e/ou outros. 2.3 Normas de Formatação e Apresentação dos Projetos: Todos os textos do Projeto de Recuperação de Área e Alterada - PRADA, inclusive dos anexos, em todas as versões, tem que seguir a formatação e as recomendações indicadas abaixo, ressalvadas as exceções, de acordo com as especificidades dos trabalhos: a) Todos os documentos deverão estar em linguagem compatível com o público alvo e com correção ortográfica e gramatical. b) As versões preliminares serão apresentadas em mídia digital em editor de texto "Word for Windows" da Microsoft. c) A forma de apresentação dos produtos seguirá os padrões estabelecidos pela Associação Brasileira de Normas Técnicas (ABNT). d) Os produtos finais serão elaborados em documento formato .doc e .pdf ou .xls compatível com Microsoft Word ou Excel. e) Todos os produtos devem ser entregues em duas vias impressas encadernadas e em tres vias digitais (CD ou pen drive). f) Todos os produtos devem ser impressos coloridos, em qualidade Laserprint ou similar, em papel formato A4, impressos frente e verso, encadernação em espiral com capa de plástico e com material de boa qualidade. g) Os mapas deverão ser entregues em dois encartes separados e encadernados de maneira diferenciada. Um encarte deverá ter todos os mapas em formato A2 sequencialmente organizados, dobrados e cada um guardado em	Não se Aplica	Não se Aplica	1 SVÇ	13.140,00	13.140,00
------	---	---------------	---------------	-------	-----------	-----------

TOTAL DO LOTE

R\$ 26.640,00

TOTAL DO VENCEDOR

R\$ 26.640,00

## Declarações Obrigatórias


Título	Declaração
Declaração de Conhecimento do Edital	Declaro para os devidos fins legais que conheço todas as regras do edital, bem como todos os requisitos de habilitação e que minha proposta está em conformidade com as exigências do instrumento convocatório.
Declaração de Inexistência de Impeditivos	Declaro para os devidos fins legais, em cumprimento ao exigido no edital, que até a presente data inexistem fatos impeditivos para a habilitação no presente processo licitatório, ciente da obrigatoriedade de declarar ocorrências posteriores.
Declaração de Não-Emprego de Menores	Declaro para os devidos fins legais, conforme o disposto no inciso V do art. 27 da Lei 8666, de 21 de junho de 1993, acrescido pela Lei 9854, de 27 de outubro de 1999, que não emprega menor de dezoito anos em trabalho noturno, perigoso ou insalubre e não emprega menor de dezesseis anos.
Declaração de Veracidade	Declaro cumprir os requisitos de habilitação e que as declarações informadas são verdadeiras, conforme parágrafos 4º e 5º do art. 26 do decreto 10.024/2019.

\* As declarações supracitadas foram aceitas por todos os participantes.

## Propostas Enviadas

Página 7 de 10





**LOTE 0001 - ITEM 0001 - LEVANTAMENTO DE DADOS E ELABORACAO DOS ESTUDOS HIDROLOGICOS DA MICRO BACIA CONFORME EDITAL:** Levantamento de dados e elaboracao dos estudos Hidrologicos da Micro Bacia. 2.1 realizacao de no minimo 3 (tres) visitas in loco para reconhecimento e levantamento de dados necessarios para execucao do estudo hidrologicos da micro bacia. 2.2 Realizacao de reuniao com CODEMA e o Conselho Consultivo da APA Serra do Cabral, sempre que necessario e/ou solicitado. 2.3 Normas de Formatacao e Apresentacao dos Projetos: Todos os textos do Estudo Hidrologico, inclusive dos anexos, em todas as versoes, tem que seguir a formatacao e as recomendacoes indicadas abaixo, ressalvadas as excecoes, de acordo com as especificidades dos trabalhos: a) Todos os documentos deverao estar em linguagem compativel com o publico alvo e com correcao ortografica e gramatical. b) As versoes preliminares serao apresentadas em midia digital em editor de texto "Word for Windows" da Microsoft. c)

A forma de apresentacao dos produtos seguira os padroes estabelecidos pela Associacao Brasileira de Normas Tecnicas (ABNT). d) Os produtos finais serao elaborados em documento formato .doc e .pdf ou .xls compativel com Microsoft Word ou Excel. e) Todos os produtos devem ser entregues em duas vias impressas encadernadas e em tres vias digitais (CD ou pen drive). f)

Todos os produtos devem ser impressos coloridos, em qualidade Laserprint ou similar, em papel formato A4, impressos frente e verso, encadernacao em espiral com capa de plastico e com material de boa qualidade. g) Os mapas deverao ser entregues em dois encartes separados e encadernados de maneira diferenciada. Um encarte devera ter todos os mapas em formato A2 sequencialmente organizados, dobrados e cada um guardado em um plastico. h) Todos os produtos (intermediarios e finais) deverao ser apresentados com capa padrao encadernados. 2.4 Produtos a serem entregues a) Fornecimento do relatorio tecnico referente aos estudos Hidrologicos (digital e analog)

Fornecedor	CNPJ/CPF	Data	Modelo	Marca/ Fabricante	Quantidade	Lance	Valor Total	LC 123/2006
MURTA ENGENHARIA E PROJETOS LTDA	24.249.969/0001-69	17/01/2024 - 20:24:49	Não se Aplica	Não se Aplica	1	R\$2.700,00	R\$ 2.700,00	Sim
TAILANE ESTEFANE MAGALHAES	153.895.756-60	17/01/2024 - 23:35:53	Não	Não	1	R\$2.700,00	R\$ 2.700,00	Não

**LOTE 0001 - ITEM 0002 - LEVANTAMENTO DE DADOS PLANIALTIMETRICO DA MICRO BACIA DA AREA DE INTERVECAO CONFORME EDITAL:** Levantamento Planialtimetrico da Micro Bacia do PRADA na Area de Protecao Ambiental APA, coordenadas nos eixos x e y e z, sendo uma area maxima aproximadamente de 215,0000ha, conforme KML sugerido. 1.1 Realizar o Levantamento Planialtimetrico da Micro Bacia do PRADA na Area de Protecao Ambiental - APA, para definir os limites da unidade de conservacao atraves da elaboracao da planta topografica e memorial descritivo, uma vez que estes permitem determinar com precisao a localizacao, a forma e a extensao da unidade. Devendo ser realizada no minimo 5 (cinco) visitas in loco. 1.2 O memorial descritivo da micro bacia consiste na descricao das coordenadas geograficas de cada um dos pontos que acompanham os vertices dos limites da area. O levantamento geoprocessamento mesmo pode ser elaborado utilizando uma base digital (cartas topograficas, bases institucionais e imagens de satellite georreferenciadas) ou atraves de uma carta impressa. Utilizando como referencia o Sistema de Referencia Geocentrico para as Americas (SIRGAS 2000), estabelecido em 2015 por meio de resolucao publicada pelo Instituto Brasileiro de Geografia e Estatistica (IBGE), para assim determinar area de limite de area de interesse. 1.3 Caso a base digital ou a carta impressa estejam desatualizadas, recomenda-se ir a campo e realizar um levantamento mais preciso identificando pontos estrategicos e obtendo as coordenadas geograficas atraves de um GPS-RTK. Os pontos coletados auxiliam na definicao do limite diminuindo a margem de erro do poligono da unidade de conservacao. 1.4 Normas de Formatacao e Apresentacao dos Projetos: Os itens que devem estar contidos no memorial descritivo sao: Base cartografica (nomenclatura, fonte, data) Escala Datum Sistema de projecao Area aproximada (usar projecao conica equivalente de Albers no calculo) Citar no memorial por onde o limite segue entre um ponto e outro: limite

Fornecedor	CNPJ/CPF	Data	Modelo	Marca/ Fabricante	Quantidade	Lance	Valor Total	LC 123/2006
MURTA ENGENHARIA E PROJETOS LTDA	24.249.969/0001-69	17/01/2024 - 20:24:46	Não se Aplica	Não se Aplica	1	R\$10.800,00	R\$ 10.800,00	Sim
TAILANE ESTEFANE MAGALHAES	153.895.756-60	17/01/2024 - 23:36:28	Não	Não	1	R\$10.800,00	R\$ 10.800,00	Não

**LOTE 0001 - ITEM 0003 - Projeto de Recuperacao de Area Degrada e Alterada CONFORME EDITAL:** Projeto de Recuperacao de Area Degrada e Alterada. 2.1 Realizacao de no minimo 10 (dez) visitas in loco para reconhecimento e levantamento de dados necessarios para execucao do estudo hidrologicos da micro bacia e realizacao de reuniao com CODEMA e o Conselho Consultivo da APA Serra do Cabral, sempre que necessario e/ou solicitado. 2.2 Realizar a elaboracao dos projetos complementares referente a construo e das realizacoes a serem executadas no local, podendo ser utilizada o metodo de Rip Rap convencional e/ou chumbado, podendo utilizar biomanta, biorretentores de sedimentos e/ou outros. 2.3 Normas de Formatacao e Apresentacao dos Projetos: Todos os textos do Projeto de Recuperacao de Area e Alterada - PRADA, inclusive dos anexos, em todas as versoes, tem que seguir a formatacao e as recomendacoes indicadas abaixo, ressalvadas as excecoes, de acordo com as especificidades dos trabalhos: a) Todos os documentos deverao estar em linguagem compativel com o publico alvo e com correcao ortografica e gramatical. b) As versoes preliminares serao apresentadas em midia digital em editor de texto "Word for Windows" da Microsoft. c) A forma de apresentacao dos produtos seguira os padroes estabelecidos pela Associacao Brasileira de Normas Tecnicas (ABNT). d) Os produtos finais serao elaborados em documento formato .doc e .pdf ou .xls compativel com Microsoft Word ou Excel. e) Todos os produtos devem ser entregues em duas vias impressas encadernadas e em tres vias digitais (CD ou pen drive). f) Todos os produtos devem ser impressos coloridos, em qualidade Laserprint ou similar, em papel formato A4, impressos frente e verso, encadernacao em espiral com capa de plastico e com material de boa





qualidade. g) Os mapas deverão ser entregues em dois encartes separados e encadernados de maneira diferenciada. Um encarte deverá ter todos os mapas em formato A2 sequencialmente organizados, dobrados e cada um guardado em

Fornecedor	CNPJ/CPF	Data	Modelo	Marca/ Fabricante	Quantidade	Lance	Valor Total	LC 123/2006
MURTA ENGENHARIA E PROJETOS LTDA	24.249.969/0001-69	17/01/2024 - 23:41:07	Não se Aplica	Não se Aplica	1	R\$13.140,00	R\$ 13.140,00	Sim
TAILANE ESTEFANE MAGALHAES	153.895.756-60	17/01/2024 - 23:37:04	Não	Não	1	R\$13.150,00	R\$ 13.150,00	Não

## Validade das Propostas

Fornecedor	CPF/CNPJ	Validade (conforme edital)
MURTA ENGENHARIA E PROJETOS LTDA	24.249.969/0001-69	60 dias
TAILANE ESTEFANE MAGALHAES	153.895.756-60	60 dias

## Lances Enviados

### 0001 - Contratacao de empresa para elaboracao do Projeto de Recuperacao de Area Degrada e Alterada PRADA

Data	Valor	CNPJ	Situação
17/01/2024 - 23:37:04	26.650,00 (proposta)	153.895.756-60 - TAILANE ESTEFANE MAGALHAES	Válido
17/01/2024 - 23:41:07	26.640,00 (proposta)	24.249.969/0001-69 - MURTA ENGENHARIA E PROJETOS LTDA	Válido

## Documentos dos Fornecedores

Fornecedor	Data/Hora	Enviado por	Número	Órgão de Expedição	Data de Expedição	Dt. de Validade	Arquivo
MURTA ENGENHARIA E PROJETOS LTDA	17/01/2024 - 20:17	Mariano Alves Murta Junior	-	-	-	-	Documentos de habilitação conforme edital (arquivo único)

## Intenções de Recurso, Recursos e Contrarrazões Prazos

Intenção de Recurso	Recurso	Contrarrazão
18/01/2024 - 14:05	--	--

## Classificação Parcial

### LOTE 0001 - Contratacao de empresa para elaboracao do Projeto de Recuperacao de Area Degrada e Alterada PRADA


Classif.	Fornecedor	CPF/CNPJ	Situação *	Valor Global
1º	MURTA ENGENHARIA E PROJETOS LTDA	24.249.969/0001-69	Arrematante	26.640,00
2º	TAILANE ESTEFANE MAGALHAES	153.895.756-60	Classificado	26.650,00

\* Arrematante; Desclassificado; Inabilitado, Classificado e Rejeitado.


## Chat


Data	Apelido	Frase
18/01/2024 - 09:01:44	Pregoeiro	Bom dia senhores, iniciaremos nossos trabalhos na graça de Deus.
18/01/2024 - 09:03:00	Sistema	O processo está em fase de análise das propostas
18/01/2024 - 09:03:50	Sistema	As propostas foram analisadas e o processo foi aberto
18/01/2024 - 09:03:50	Sistema	Conforme Art. 32 do Decreto 10.024/2019, de que trata o inciso I do caput do art. 31. No modo de disputa aberto a etapa de envio de lances na sessão pública durará dez minutos e, após isso, será prorrogada automaticamente pelo sistema quando houver lance ofertado nos últimos dois minutos do período de duração da sessão pública.
18/01/2024 - 09:03:50	Sistema	O processo utiliza o intervalo de lances de R\$ 1,00. Se o lance for inferior ao limite mínimo, o intervalo será desconsiderado.







18/01/2024 - 09:04:06	Sistema	O lote 0001 foi aberto pelo pregoeiro.
18/01/2024 - 09:04:06	Sistema	O lote 0001 tem empresas beneficiadas pela LC 123/2006 em sua disputa.
18/01/2024 - 09:14:08	Sistema	O lote 0001 foi encerrado.
18/01/2024 - 09:17:31	Sistema	O lote 0001 teve como arrematante MURTA ENGENHARIA E PROJETOS LTDA - ME com lance de R\$ 26.640,00.
18/01/2024 - 09:17:31	Sistema	Iniciada a fase de negociação conforme decreto 10.024/2019, art. 38.
18/01/2024 - 09:17:49	Sistema	A data limite para negociação foi definida pelo pregoeiro para 18/01/2024 às 11:20.
18/01/2024 - 09:18:59	Pregoeiro	Senhor arrematante fineza conseguir um preço melhorado para o meu Município e enviar a proposta readequada conforme Edital devidamente assinada.
18/01/2024 - 10:25:44	Sistema	O lote 0001 recebeu uma nova proposta readequada e um novo arquivo.
18/01/2024 - 10:34:59	Sistema	A proposta readequada do lote 0001 foi anexada ao processo.
18/01/2024 - 11:57:10	Sistema	A proposta readequada enviada para o lote 0001 foi aprovada pelo Pregoeiro.
18/01/2024 - 12:19:09	Sistema	Foi aberta negociação para o lote 0001. O prazo é até às 13:30 do dia 18/01/2024.
18/01/2024 - 12:19:09	Sistema	Motivo: Considerando que vossa senhoria fora o vencedor do pregão 35/2023 ora fracassado por questões jurídicas, com oferta de lance de R\$ 18.500,00 peço que avalie sua proposta e nos favoreça com um preço melhorado para efetiva contratação.
18/01/2024 - 12:29:04	F. MURTA ENGENHARIA E PROJETOS LTDA	Negociação Item 0001: Bom dia prezado, no presente edital pregão 042/2023 no termo de referência foi acrescentado alguns pontos quais não havia no pregão 038/2023, tais como o acompanhamento in loco das atividades, curso de capacitação dos envolvidos na execução do projeto, também foi acrescentado visitas in loco para reconhecimento e diagnóstico da área, essas atividades adicionadas acaba acarretando extensão de prazo de execução e consequentemente maior custo com logística (deslocamento, alimentação e hospedagem) e honorários técnicos.
18/01/2024 - 12:31:12	F. MURTA ENGENHARIA E PROJETOS LTDA	Negociação Item 0001: *correção onde está escrito pregão 038/2023 se lê pregão 35/2023.
18/01/2024 - 13:31:34	Sistema	Para o lote 0001 foi habilitado e declarado vencedor o fornecedor MURTA ENGENHARIA E PROJETOS LTDA.
18/01/2024 - 13:31:48	Sistema	A data limite de intenção de recursos foi definida pelo pregoeiro para 18/01/2024 às 14:05.
18/01/2024 - 14:14:57	Sistema	A sessão foi finalizada e o processo foi encaminhado para adjudicação.
18/01/2024 - 14:15:15	Pregoeiro	Agradeço a participação de todos, o processo será encaminhado para homologação a parte competente. fiquem todos com Deus.
18/01/2024 - 14:15:18	Sistema	O lote 0001 foi adjudicado por Jovan Divino Figueiredo.

  
 Jovan Divino Figueiredo  
 Pregoeiro

  
 JEAN WILLIAM DOS REIS LEMOS  
 Apoio

  
 Ueslei Romário de Aguiar  
 Apoio

  
 Vania Maria da Costa  
 Apoio

Certifico que o (a) pre. ante Ata  
 Foi publicado (a) median afixação no quadro  
 de avisos da Prefeitura Municipal de  
 Buenópolis, de conformidade com Artigo 1º  
 da Lei Municipal nº 1.155 de junho de 2003,  
 e com o Artigo 6º Inciso III da Lei Federal  
 nº 8.666/93 de 21 de junho de 1993 e suas  
 alterações

Buenópolis/MG, 20 de 18 de 2024  
Jaime Lopes Pa.  
 Responsável

